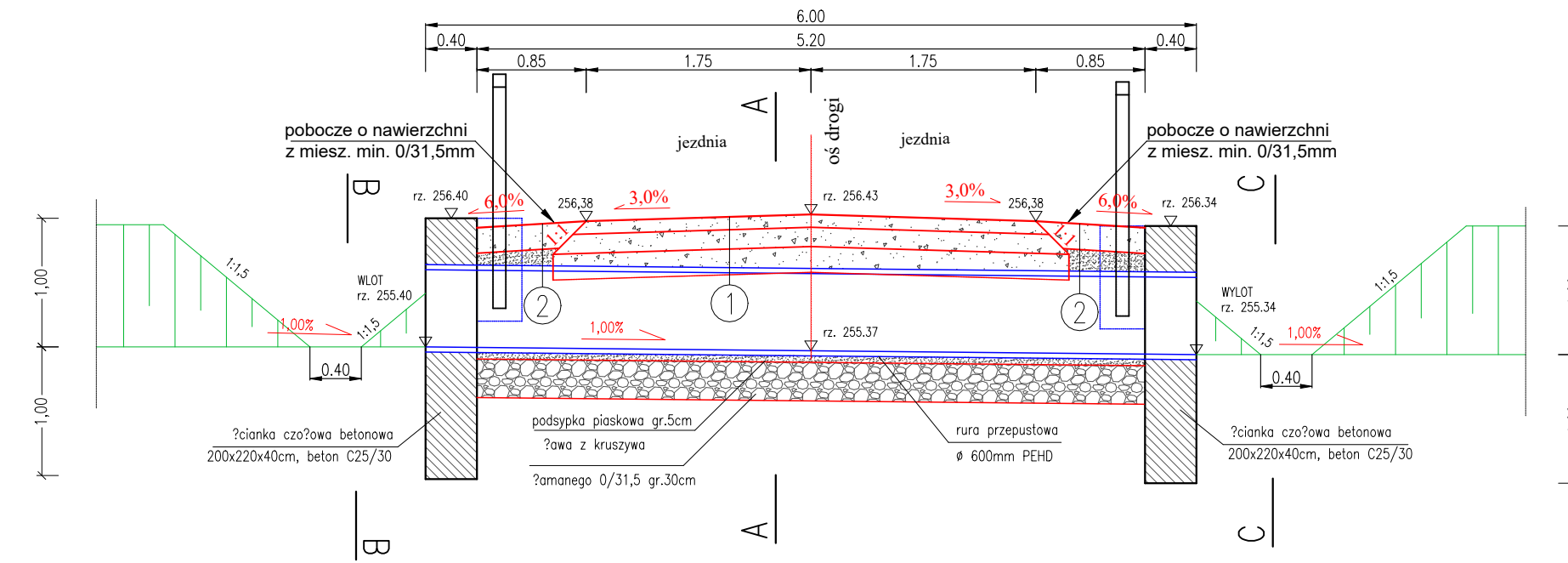
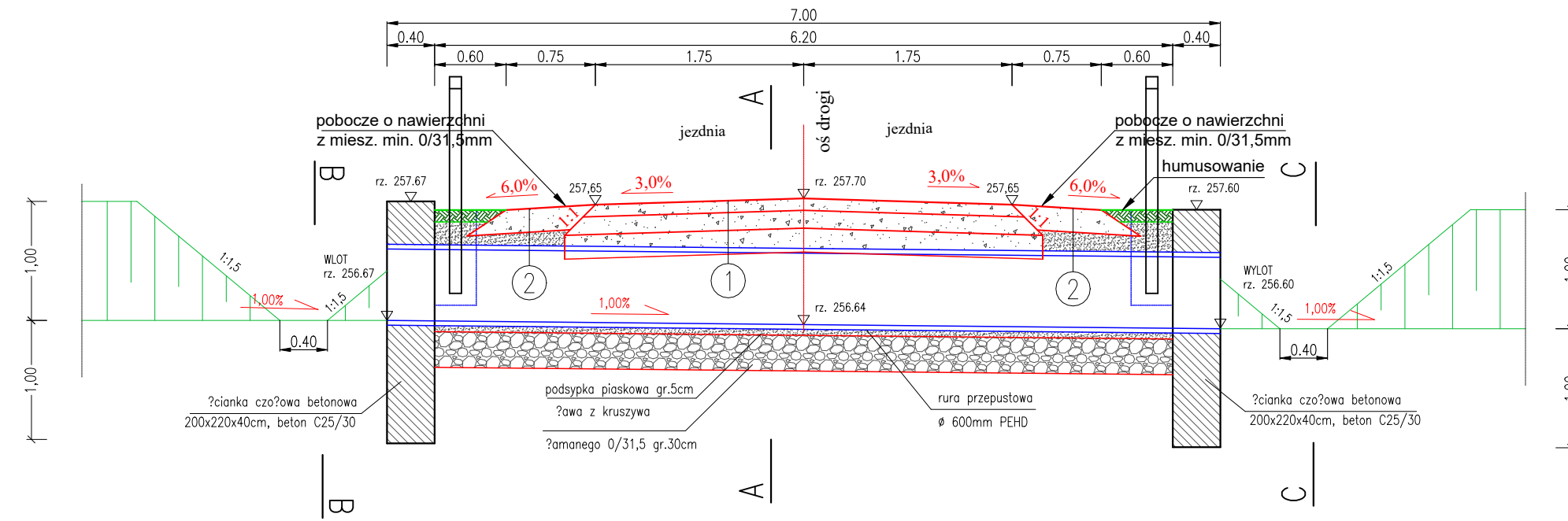


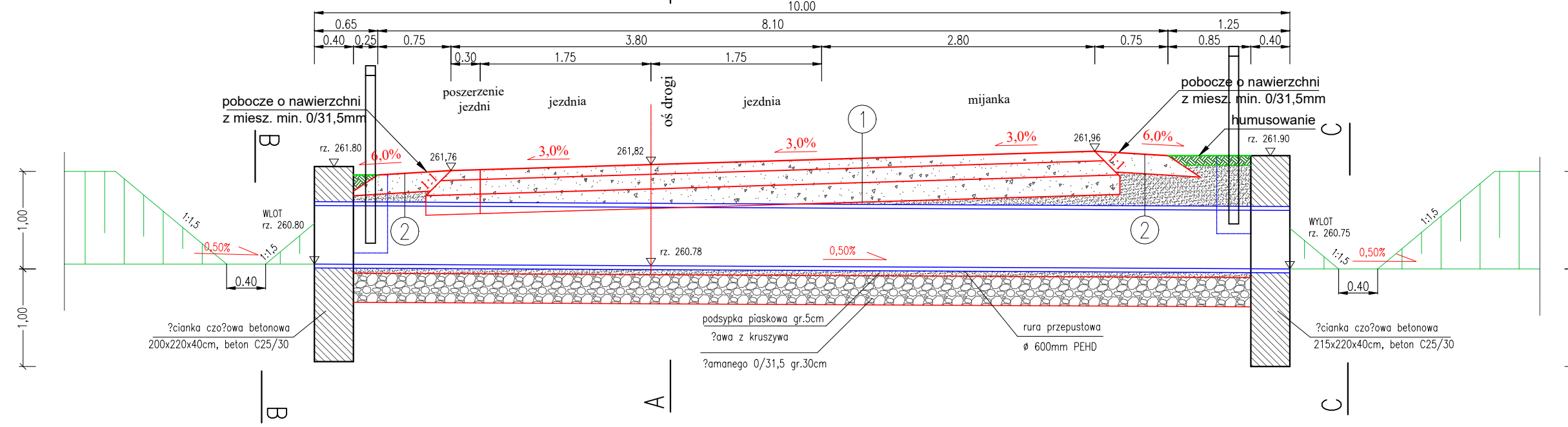
PRZEKRÓJ PODŁUŻNY PRZEPUSTU DROGOWEGO NR 1
km 0+778,54 - DŁUGOŚĆ 6,00m



PRZEKRÓJ PODŁUŻNY PRZEPUSTU DROGOWEGO NR 2
km 0+899,14 - DŁUGOŚĆ 7,00m



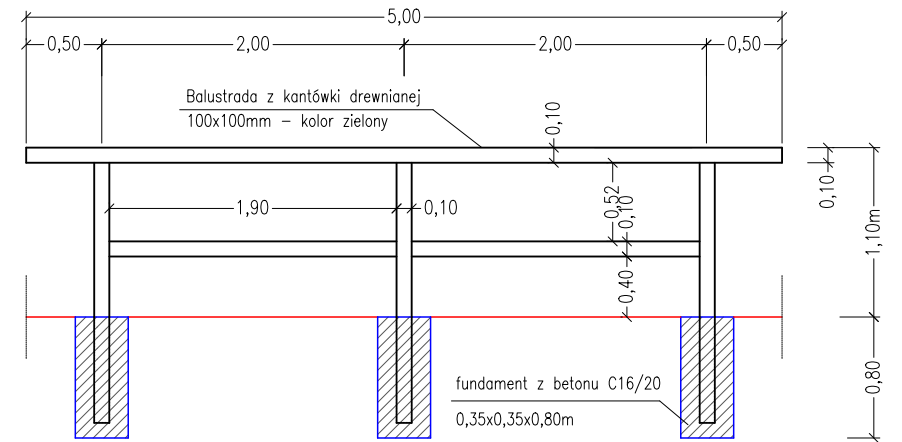
PRZEKRÓJ PODŁUŻNY PRZEPUSTU DROGOWEGO NR 3
km 1+344,33 - DŁUGOŚĆ 10,00m



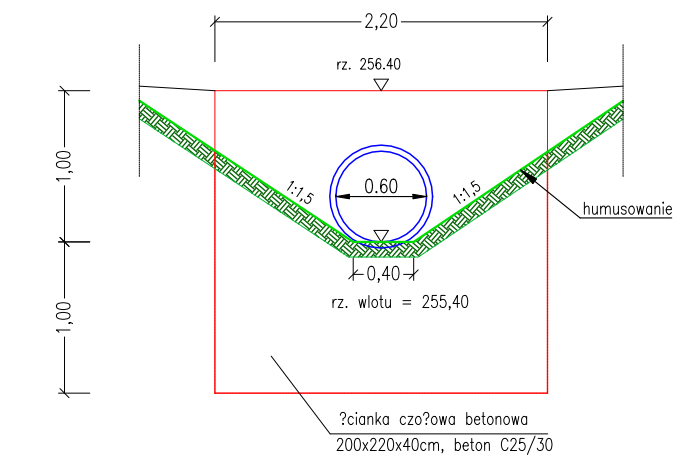
1	NAWIERZCHNIA JEZDNI I MIJANKI – TYP 1
10cm	warstwa ?cieralna z kruszywa ?amanego 0/31,5mm C90/3 stabiliz. mechanicznie
15cm	warstwa podbudowy zasadniczej z mieszanki kruszywa ?amanego 0/63mm stabiliz. mechanicznie
20cm	warstwa podbudowy pomocniczej kruszywa ?amanego sortowanego 31,5/63mm stabiliz. mechanicznie
45cm	RAZEM

2	NAWIERZCHNIA POBOCZA – TYP 2
20cm	warstwa z mieszanki mineralnej 0/31,5mm stabiliz. mechanicznie
20cm	RAZEM

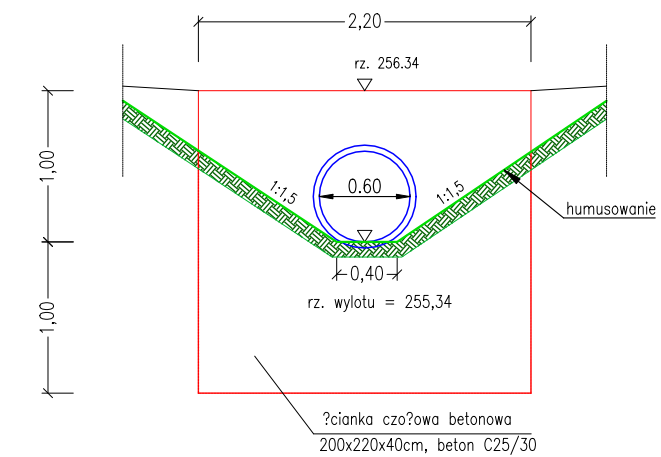
SZCZEGÓŁ BARIERY (BALUSTRADY)



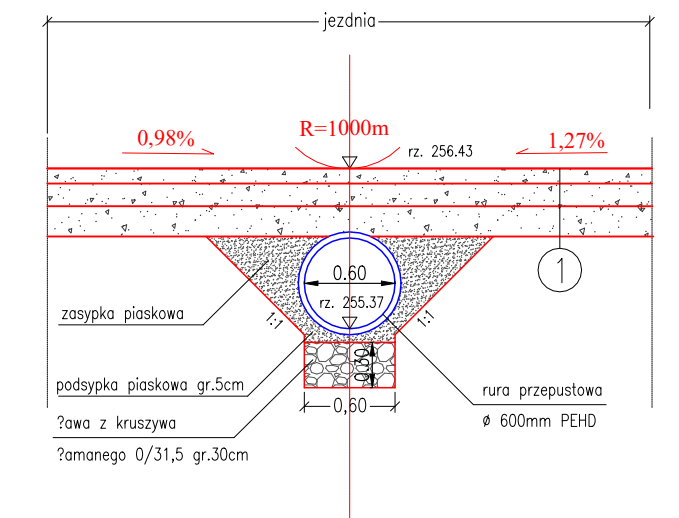
WLOT PRZEPUSTU DROGOWEGO NR 1
(PRZEKRÓJ B-B)



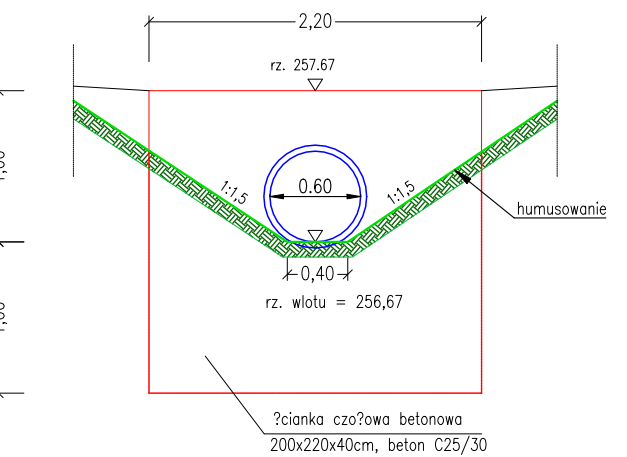
WYLOT PRZEPUSTU DROGOWEGO NR 1
(PRZEKRÓJ C-C)



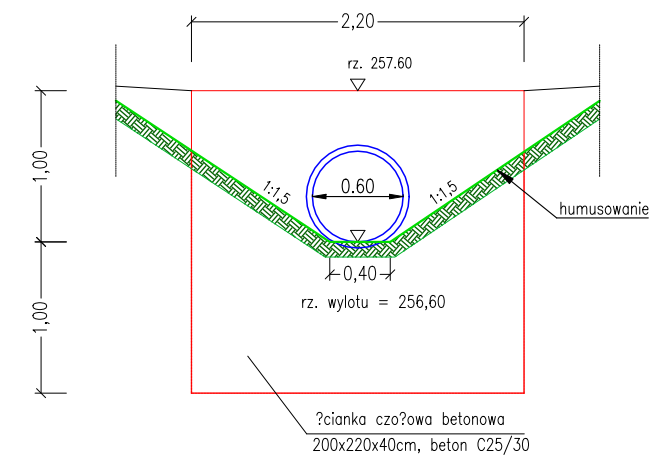
PRZEKRÓJ POPRZECZNY PRZEPUSTU NR 1
(Przekrój A-A)



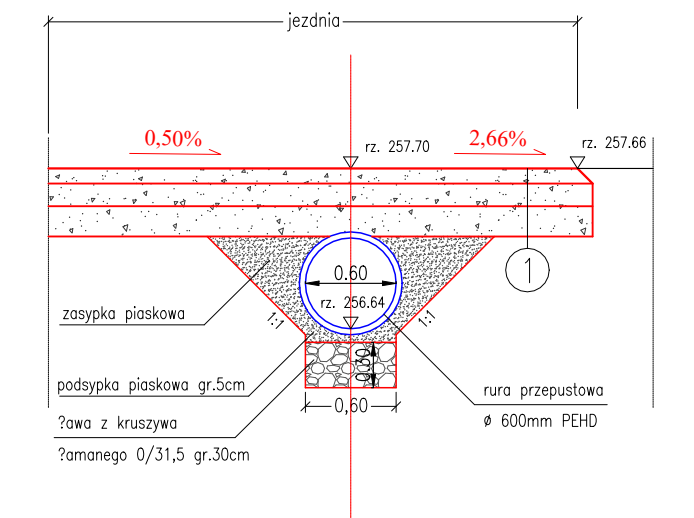
WLOT PRZEPUSTU DROGOWEGO NR 2
(PRZEKRÓJ B-B)



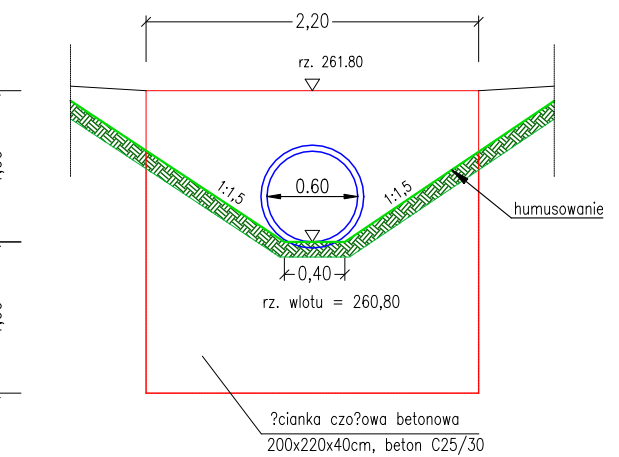
WYLOT PRZEPUSTU DROGOWEGO NR 2
(PRZEKRÓJ C-C)



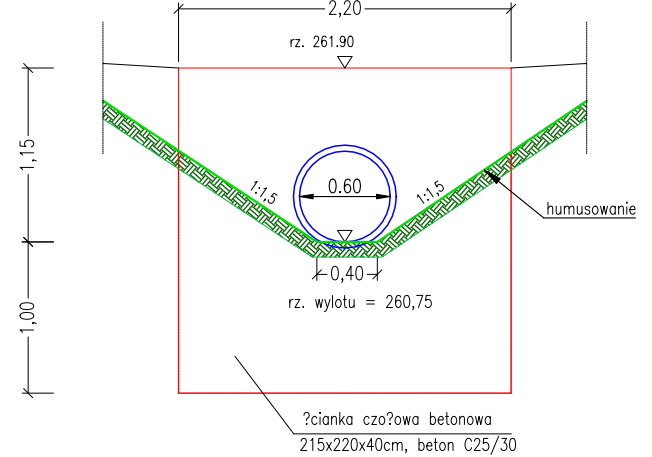
PRZEKRÓJ POPRZECZNY PRZEPUSTU NR 2
(Przekrój A-A)



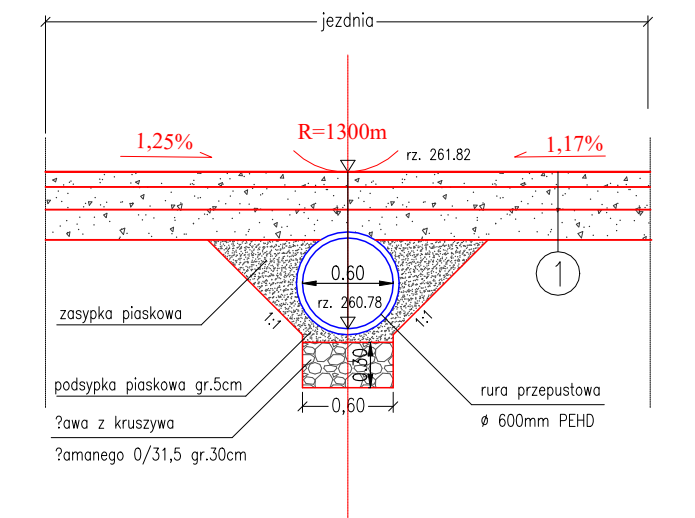
WLOT PRZEPUSTU DROGOWEGO NR 3
(PRZEKRÓJ B-B)



WYLOT PRZEPUSTU DROGOWEGO NR 3
(PRZEKRÓJ C-C)



PRZEKRÓJ POPRZECZNY PRZEPUSTU NR 3
(Przekrój A-A)



INWESTYCJA: BUDOWA DROGI LEŚNEJ NA TERENIE LEŚNICTWA BOBREK DZ. 1214, 1287, 1203, 1210, 1211, 1198/25, 1207, 1208, 1201, 1263, 1261, 1291				
ADRES: LEŚNICTWO BOBREK ul. Wesoła 12, 1210, 1211, 1198/25, 1207, 1208, 1201, 1263, 1261, 1291				
PROJEKTOWAŁ: MGR INŻ. ROBERT ZABINSKI UPR NR MAP/0035/PWOD/14 W SPECJALNOŚCI DROGOWEJ		PODPIS:		
SPRAWDZIŁ: INŻ. JACEK LITWIN UPR NR MAP/191/PWOK/4 W SPECJALNOŚCI KONSTRUKCYJNO-BUDOWLANEJ		PODPIS:		
TEMAT RYSUNKU: PROJEKTY TYPOWE PRZEPUSTÓW				
DATA 07-2022	BRANŻA Drogowa	SKALA 1:50	NR RYS. D-5	NR STR.

prawa autorskie zastrzeżone zgodnie z Dz.U.24/1994, poz. 83, art.115-118